

GUÍA / GUIDE
LANZAROTE
WINDSURF
& KITE



ESP/FRA

Canary Islands 
LATITUDE OF LIFE



europaean
sports[®]
DESTINATION by
TurismoLanzarote



del Risco Playa de Los
os Playa del Corral Playa de
ucharas Playa Dorada Playa
Corral Los Pocillos Playa de
nara Laguna La Playa de
tagorda El Tiburon Playa de Las
ujeres Playa de San Juan Playa
La Galleta Playa de Atras Jameos
el Agua Playa de La Lumbre Playa
el Ganado Real Club Nautico
Cto. Ins. De Nauticos Playa
Las Conchas Playa de Guacimo



INTRO	4
SPOTS	7
• Playa de las Cucharas	8
• Playa de Los Charcos	10
• Real Club Náutico	11
• Playa de Guacimeta	12
• El tiburón	13
• Playa de Matagorda	14
• Los Pocillos	15
• Playa de las Mujeres	16
• Playa Dorada	17
• Playa de Famara	18
• Laguna La Santa	20
• Playa del Risco	21
• Playa del Ganado	22
• Playa de la Lambra	23
• Playa de las Conchas	24
• Playa del Corral	25
• Playa del Francés	26
• Playa de Atrás	27
• Jameos del Agua	28
• Playa de la Garita	30
• Playa de San Juan	31
MAPA	33
MAP	

Bienvenue à Lanzarote!

Nous vous proposons une sélection des meilleurs spots de l'île afin de profiter des magnifiques conditions qu'offre ce site incontournable du windsurf européen.

La géographie de l'île (30 minutes maxi pour vous déplacer d'un spot à l'autre) vous permettra de profiter pleinement des conditions de vent et de swell.

Les 4 vents les plus habituels sur l'île sont :

Les alizés : vent le plus constant et habituel, prédominant les mois d'été et de printemps.

Juillet étant le mois le plus intense.

Direction : Nord/Nord-Est.

Zone d'accélération : Costa Teguisse.

Le soir le vent tourne souvent au Nord, parfois, quand le composant E est le plus intense, le vent s'intensifie avec les heures les plus chaudes, entre Costa Teguisse et Matagorda.

En régime de haute pression, les prévisions météo (Windguru et Windfinder) sont en général très fiables.

Le Sirocco (Sud-Est) : Vent africain chaud, avec de la poussière en suspension, plus habituel en automne et en hiver, inexistant en été. Ce vent du Sud-Est a une intensité limitée sur la côte Est de Lanzarote, mais peut souffler off shore violemment sur la côte Est (Famara). Variable en intensité la nuit et la journée. Sur ce secteur les prévisions météo sont ,en général peu fiables.

Le vents du Sud (S-SW): quand le vent du sud n'est pas chaud, il est en général dû aux dépressions sur l'Ouest des îles Canaries. C'est un vent pluvieux avec une mer de vagues désordonnées rendant la navigation difficile, en revanche, ces caractéristiques permettent des prévisions fiables. En général ses vents soufflent en hiver et en automne et ne sont pas très habituels.

Nord-Ouest / Nord : quand les dépressions sont plus hautes, elles peuvent générer des vents de secteur Nord, très variables en intensité, qui peuvent être accompagnés de pluies et sont plus frais en général. Ciel limpide, excellente visibilité, magnifiques couchés de soleil.

Experts en wave Riding, free ride, débutants, Reef volcaniques, Beach breaks, Lanzarote offre un éventail de spots pour tous les niveaux et tous types de programmes a découvrir avec ce guide.

Bon vent !

¡Bienvenidos a Lanzarote!

Te proponemos una selección de los mejores spots de windsurf y kite de la isla para que puedas disfrutar de las magníficas condiciones de navegación que ofrece este destino, ya clásico en Europa.

La geografía de la isla (30 minutos en coche como máximo de costa a costa) te permitirá disfrutar a tope de sus condiciones de viento y olas.

Los 4 vientos más habituales son :

Los alisios: son los vientos más constantes y habituales que soplan con mayor frecuencia en primavera y verano y, sobre todo, en el mes de julio.

Dirección : Norte, Noreste

Zona de aceleración: Costa Teguiise

Por las tardes el viento rola frecuentemente hacia el Norte y, cuando el componente Este es más potente, se intensifica en las horas de más calor entre Matagorda y Costa Teguiise.

En régimen de altas presiones las previsiones meteorológicas de Windgurú y Winfinder son, en general, muy fiables.

El siroco: viento del Sudeste africano, caliente, con polvo en suspensión y más habitual en otoño e invierno, siendo casi inexistente en verano. Tiene una intensidad limitada en la costa Este de la isla pero puede soplar con fuerza en la costa Oeste (Famara). Variable en intensidad tanto de día como de noche. Con esta componente las previsiones de viento son poco fiables.

Vientos del sur (S-SW): Cuando el viento de componente Sur no es caliente es que existe, en general, una depresión al Oeste de las Islas Canarias. Es un viento que trae lluvias con la mar desordenada y, por lo tanto, difícil para navegar. Sin embargo, las previsiones suelen ser fiables. Estos vientos soplan, en general, en otoño e invierno aunque no son muy frecuentes.

Vientos del norte (N-NW): Cuando las depresiones están más en altura pueden generar vientos de componente Norte, variables en intensidad, frescos y con lluvias ocasionales. Cielos despejados, excelente visibilidad y magníficas puestas de sol.

Tanto para expertos en wave riding, free ride o principiantes, Lanzarote ofrece un abanico de spots que abarca niveles y programas de todo tipo que se podrán descubrir con la ayuda de esta guía.

¡Que tengas buen viento !





SPOTS

Playa de Las Cucharas

Costa Teguise




Windsurf



Kitesurf

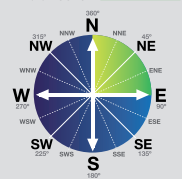


28°59'58.49"N 13°29'17.39"W



Recommended Wind direction

N-NE-E



Recommended Tide



Windsurf

Beginner
Freeride
Waveriding
Racing



Required technical level




Kitesurf

Beginner
Freeride
Waveriding



Required technical level



Restaurants & Bars

Inexistent



Turistic

Locals

Hostils



Friendly

Atmosphere

Solitary



Party

Bottom

✓ Sandy
✗ Rocks



✓ Rescue
✓ Firts aids post

- ✓ X Rental
- ✓ X School
- ✓ X Surfshop
- ✓ X Sailrepair
- ✓ X Board repair



Description

Ideal para todos los niveles. Su bahía te garantiza unas tranquilas condiciones y su arrecife volcánico, unas grandes olas con swell del Norte. Según la fuerza del viento es el lugar ideal para unas vacaciones de windsurf: El pico de "la Morra" para saltar, "la Pulga" para surfear... Desaconsejado para el kitesurf. Con gran swell, una pequeña izquierda rompe en la parte norte de la bahía ideal para iniciarse en surf o SUP.

Le spot de las Cucharas offre une navigation tous niveaux du débutant à l'expert. Sa baie protégée vous garantie une navigation tranquille, son reef volcanique de grosses vagues par swell de N.stratofer. Suivant la force du vent, c'est le spot idéal pour des vacances windsurf. " peaks : "La Morra" pour le saut , "La Pulga" pour le surf. Décpnseillé pour le kite. Une petite gauche très sympa se forme dans la bie par grands swell, idéal pour vos premiers rides en surf ou sup.

Access

Desde el aeropuerto: LZ2 hacia Arrecife, toma la circunvalación y llega a Costa Teguisse. Allí, en la playa de Las Cucharas, ve a la izquierda del canal para windsurf.

Depuis l'aéroport : LZ2 direction Arrecife, puis périphérique jusqu'à Costa Teguisse. Plage de Las Cucharas.



Another activity:



SUP



Kayak



Surf



Bodyboard

Playa de Los Charcos

Costa Teguise




Windsurf



Kitesurf

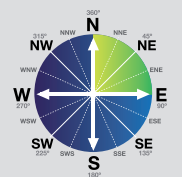


29°00'06.03"N 13°28'58.05"W



Recommended Wind direction

N-NE-E



Recommended Tide



Description

Es el punto de encuentro de los windsurfistas locales. Una izquierda rompe a la salida de la bahía con marea alta y media. Cuidado con los diques y las corrientes. Para los kites la salida es complicada y no deja de ser un spot de windsurfistas.

Située au Nord de Las Cucharas, la petite baie de Los Charcos fonctionne par NE seulement. Très prisée des windsurfers une gauche casse a la sortie de la baie. Attention aux rochers et aux courants. Pour les kitesur les départ est très technique, respectez les windsurfers.

Access

Desde el aeropuerto: LZ2 hacia Arrecife, toma la circunvalación y llega a Costa Teguise. Ve hacia el hotel Meliá Salinas y en su cara Norte, encontrarás el parking de la playa.

Depuis l'aéroport : LZ2 direction Arrecife, puis périphérique jusqu'à Costa Teguise. Direction Nord jusqu'à l'hôtel Las Salinas. Au nord se trouve la Plage de Los Charcos.



Windsurf



Beginner
Freeride
Waveriding
Racing

NOT RECOMMENDED



Kitesurf



Beginner
Freeride
Waveriding

NOT RECOMMENDED



Required technical level



Required technical level



Restaurants & Bars

Inexistent



Turistic

Locals

Hostils



Friendly

Atmosphere

Solitary



Party

Bottom

✓ Sandy
✓ Rocks



✗ Rescue
✓ Firts aids post

- ✓ ✗ Rental
- ✓ ✗ School
- ✓ ✗ Surfshop
- ✓ ✗ Sailrepair
- ✓ ✗ Board repair

Another activity:



SUP



Kayak



Surf



Bodyboard

Real Club Nautico- Cto. Ins. Dep. Nauticos

Arrecife - Playa de El Cable



Windsurf



Kitesurf



Description

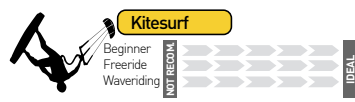

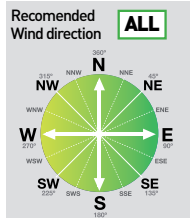
Spot urbano, ubicado en el centro de Arrecife. Ideal para navegar en "fórmula", este campo de regata acoge numerosas regatas de vela ligera. Cuidado con la deriva en caso de rotura de material. Se accede exclusivamente a través del Real Club Náutico de Arrecife o del Centro Insular de Deportes del Cabildo, situado en la playa de El Cable. No hay playa, se entra al gua por unas rampas.

Urban spot. Sailing along the coast of Lanzarote's capital. Access through the nautical schools, No beach, ramps.

Access

Desde el aeropuerto: LZ2 dirección Arrecife, luego en la avenida costera (Avda. Fred Olsen) hacia el Real Club Náutico de Arrecife.

Depuis l'aéroport : LZ2 direction Arrecife, puis sur l'avenue principale Fred Olsen, jusqu'au Club Nautique.



Restaurants & Bars		Locals	
Inexistent	Turistic	Hostils	Friendly
Atmosphere		Bottom	
Solitary	Party	Sandy	Rescue
		Rocks	Firts aids post
			Board repair

Another activity:



Playa de Guacimeta

Playa Honda



Windsurf



Kitesurf



28°57'02.34"N 13°35'53.69"W

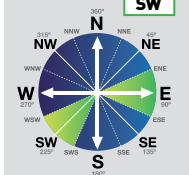


Recommended
Wind direction

E

SW

Recommended
Tide



Windsurf

Beginner
Freeride
Waveriding
Racing

NOT RECOM.



IDEAL

Kitesurf

Beginner
Freeride
Waveriding

NOT RECOM.



IDEAL

Required
technical level

— 1 2 3 4 5 +

Required
technical level

— 1 2 3 4 5 +

Restaurants & Bars

Inexistent



Turistic

Locals

Hostils



Friendly

Atmosphere

Solitary



Party

Bottom

✓ Sandy
✓ Rocks



✗ Rescue
✗ Firts aids post

✓ Rental
✗ School
✗ Surfshop
✗ Sailrepair
✗ Board repair

Another activity: ✗



SUP



Kayak



Surf



Bodyboard

El Tiburon

Matagorda



Windsurf



Kitesurf

Description

Spot side off que sólo se navega con condiciones muy duras. El acceso se hace navegando a sotavento desde la Playa de Guacimeta, el retorno (a barvento) puede ser complicado. Ideal con swell grande y vientos superiores a los 25 Kn, entonces se generan unas olas que rompen sobre un fondo de rocas y arena. No recomendado para los kites, por la proximidad al aeropuerto.

Spot side off qui fonctionne quand les conditions sont dures. L'accès se fait en naviguant downwind depuis la plage de Guacimeta, le retour peu donc s'avérer difficile. Seulement par gros swell et vent supérieur a 25knts, le spot génère des vagues qui cassent sur un fond de rochers et de sable. Non recommandé pour les kiteurs, le spot se situe sous le vent de la piste de décollage de l'aéroport.

Access

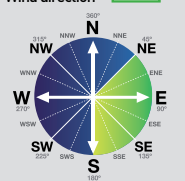
Desde el aeropuerto: LZ2 a Arrecife, toma la 1ª salida a la derecha hasta el parking de Guacimeta (Playa Honda). El spot está a 1 milla náutica.

Depuis l'aéroport : LZ2 direction Arrecife, première sortie sur la droite jusqu'au parking de Guacimeta (Playa Honda). Le spot est à une mille nautique au sud.



Recommended Wind direction

NE-S



Recommended Tide



Windsurf



Beginner
Freeride
Waveriding
Racing

NOT RECOM.



IDEAL

Kitesurf



Beginner
Freeride
Waveriding

NOT RECOM.



IDEAL

Required technical level

— 1 2 3 4 5 +

Required technical level

— 1 2 3 4 5 +

Restaurants & Bars

Inexistent Turistic

Locals

Hostils Friendly

Atmosphere

Solitary Party

Bottom

Sandy Rescue
 Rocks Firts aids post

Rental
 School
 Surfshop
 Sailrepair
 Board repair

Another activity:



SUP



Kayak



Surf



Bodyboard

Playa de Matagorda

Playa Honda



Windsurf



Kitesurf



Description

Spot de repliegue, que puede ser muy bueno con vientos de NE fuertes y swell potente. En caso contrario, te aconsejamos slalom y free-ride.

Spot de replis, Matagorda peu s'avérer très sympa par vent NE très fort et grand swell. Sinon slalom et freeride. Plage de sable. Kiteurs, attention aux touristes sur la plage.

Access

Desde el aeropuerto: LZ2 dirección Yaiza, permanece en el carril izquierdo y toma la salida Puerto del Carmen, después ve hacia Matagorda.

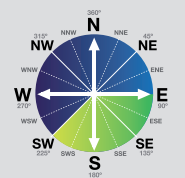
Depuis l'aéroport : LZ2 direction Yaiza, restez sur la gauche et prenez la sortie Puerto Del Carmen, puis direction Matagorda.



28°55'50.36"N 13°37'17.29"W

Recommended Wind direction

E-SW



Recommended Tide



Windsurf



Beginner
Freeride
Waveriding
Racing

NOT RECOM



IDEAL

Kitesurf



Beginner
Freeride
Waveriding

NOT RECOM



IDEAL

Required technical level

— 1 2 3 4 5 +

Required technical level

— 1 2 3 4 5 +

Restaurants & Bars

Inexistent



Turistic

Locals

Hostils



Friendly

Atmosphere

Solitary



Party

Bottom

✓ Sandy
✓ Rocks



✓ Rescue
✗ Firts aids post

✓ ✗ Rental
✓ ✗ School
✓ ✗ Surfshop
✓ ✗ Sailrepair
✓ ✗ Board repair

Another activity: ✗



SUP



Kayak



Surf



Bodyboard

Los Pocillos


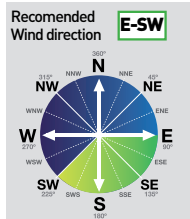
Tías



Windsurf



Kitesurf



Description

Como Matagorda, Los Pocillos es un spot free-ride que mejora cuando los alísios son muy fuertes. Si sopla SW, también puede ser una buena opción y con E es recomendable slalom y free-ride.

Comme Matagorda, Los Pocillos est un spot de replis quand le NE bastonne. Quand le SW est au rendez vous, c'est une bonne option. Par secteur E slalom, freeride très sympa.

Access

Desde el aeropuerto: LZ2 dirección Yaiza, permanece en el carril izquierdo y toma la salida Puerto del Carmen, es la primera playa (después del hotel Jameos Playa).

Depuis l'aéroport : LZ2 direction Yaiza, restez sur la gauche et prenez la sortie Puerto Del Carmen, c'est la première plage (après l'hotel Jameos playa).



Required technical level — 1 2 3 4 5 +

Required technical level — 1 2 3 4 5 +

Restaurants & Bars

Inexistent Turistic

Atmosphere

Solitary Party

Locals

Hostils Friendly

Bottom

Sandy Rocks Rescue Firts aids post

Rental School Surfshop Sailrepair Board repair

Another activity:



Playa de Las Mujeres

Papagayo




Windsurf



Kitesurf



28°51'19.04"N 13°47'40.02"W



Description

Magníficas playas en frente de las costas de Fuerteventura. Con vientos bastante aleatorios para la navegación.

Magnifique plage en face des côtes de Fuerteventura. Elle reste assez aléatoire pour la navigation.

Access

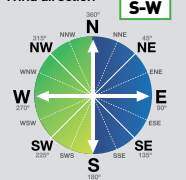
Desde el aeropuerto: LZ2 hacia Playa Blanca. La pista de acceso hacia Papagayo se encuentra al Este de Playa Blanca y está indicada en la rotonda de acceso a esta zona turística.

Depuis l'aéroport : LZ2 direction Playa Blanca, la piste pour aller a Papagayo se trouve a l'Est de Playa Blanca et est indiquée à la rotonde d'accès.

Recommended Wind direction

N-W

S-W



Recommended Tide



Windsurf



Kitesurf



Required technical level



Required technical level



Restaurants & Bars

Inexistent Turistic

Locals

Hostils Friendly

Atmosphere

Solitary Party

Bottom

Sandy Rescue Firts aids post

Rental School Surfshop Sailrepair Board repair

Another activity:



Playa Dorada

Playa Blanca, Marina Rubicon



Windsurf



Kitesurf

Description

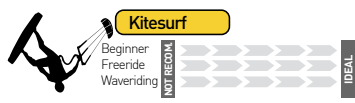

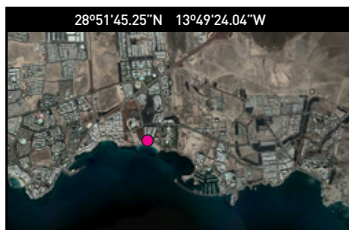
Gran playa paradisiaca de arena blanca en frente de las costas de Fuerteventura. Más apropiado para la navegación free-ride o principiante. Se recomienda el acceso por la base náutica de Marina Rubicón.

Grande plage de sable blanc en face des côtes de Fuerteventura, idéal pour les niveaux plutôt faibles (sauf SW).

Access

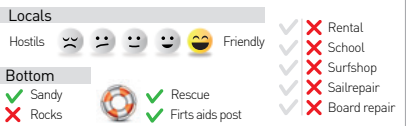
Desde el aeropuerto: LZ2 hacia Playa Blanca. A la izquierda gira hacia Marina Rubicón. A la derecha del puerto encontrarás Rubisail (Sailing Center).

Depuis l'aéroport : LZ2 direction Playa Blanca. Ensuite à gauche direction Marina Rubicon. A droite de la marina vous trouverez Rubisail (École de voile).



Required technical level: — 1 2 3 4 5 +

Required technical level: — 1 2 3 4 5 +



Another activity:



Playa de Famara


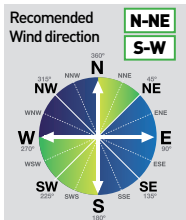
Teguise



Windsurf



Kitesurf



Windsurf

Beginner
Freeride
Waveriding
Racing

NOT RECORD



IDEAL

Required technical level



Kitesurf

Beginner
Freeride
Waveriding

NOT RECORD



IDEAL

Required technical level



Restaurants & Bars

Inexistent Turistic

Atmosphere

Solitary Party

Locals

Hostils Friendly

Bottom

Sandy Rocks Rescue Firts aids post

Rental School Surfshop Sailrepair Board repair



Description

Una fantástica playa de 5Km en frente de la isla de La Graciosa. Meca de los surfistas y de los kites, muchas veces olvidada por los windsurfistas, sin razón. Es un spot de kite todo el año, las olas están garantizadas (wave-riding con SW-S y NE). Respeta las zonas de práctica de kite.

Une fantastique plage de 5km de long en face de l'île de La Graciosa. Mecque des surfeurs et des kiteurs elle est souvent oubliée par les windsurfers.

Access

Desde el aeropuerto: LZ2 hacia Arrecife, LZ20 hacia Tinajo, LZ30 pasado San Bartolomé, llegarás a la rotonda del Monumento al Campesino, toma la salida a la derecha hacia Tegui, y en la siguiente rotonda gira a la izquierda LZ-402 dirección a Famara. Es la playa del pueblo, no tiene pérdida.

Depuis l'aéroport : LZ2 direction Arrecife, puis LZ20 direction Tinajo, LZ30 après San Bartolome, vous arrivez a la rotonde du monument Del Campesino, tournez à droite direction Tegui et au prochain rond point tournez à gauche LZ 402 direction Famara. Juste avant d'arriver au village vous verrez cette superbe plage.



Another activity:



Laguna La Santa

La Santa, Tinajo



Windsurf



Kitesurf

Description


Una tranquila laguna de 300m de largo, justo en frente del mítico spot de surfing de La Santa. Ideal para iniciarte en el windsurf, con tabla grande.

Une lagune de 300m de long, un petit lac juste en face du spot de surf mythique de La Santa. Idéal pour vos premiers bords sur grand flotteur.

Access

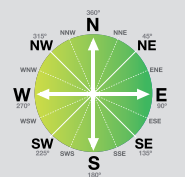
Desde el aeropuerto: LZ2 hacia Arrecife, toma la LZ20 dirección San Bartolomé - Tinajo, Continúa hasta La Santa, pasado el pueblo y en dirección al Club La Santa. La laguna está al SW del complejo.

Depuis l'aéroport : LZ2 direction Arrecife, puis LZ20 direction San Bartolomé - Tinajo. Continuez jusqu'à La Santa. En sortant du village, direction Club La Santa, tournez à gauche au premier croisement. Vous verrez la lagune.



Recommended
Wind direction

ALL



Recommended
Tide



Windsurf

Beginner
Freeride
Waveriding
Racing

NOT RECOM



IDEAL

Kitesurf

Beginner
Freeride
Waveriding

NOT RECOM



IDEAL

Required
technical level

1 2 3 4 5 +

Required
technical level

1 2 3 4 5 +

Restaurants & Bars

Inexistent



Turistic

Locals

Hostils



Friendly

Atmosphere

Solitary



Party

Bottom

Sandy
Rocks



Rescue
Firts aids post



Another activity:



Playa del Risco

Teguise



Windsurf



Kitesurf



Description


Gran playa de arena blanca bajo el risco de Famara, frente a la isla de La Graciosa. Acceso complicado, caminata de 1 h desde la cima del risco o es preferible llegar por barco desde Órzola o La Graciosa. Ideal para navegar en kite tranquilo.

Grande plage de sable blanc au pied d'une falaise (el Risco) de 500mètres, en face de l'île de la Graciosa. Accès difficile, 1 heure de marche depuis la cime de la montagne (Guinate) ou accès par bateau-taxi depuis Orzola (recommandé). Idéal pour kiter tranquille par NE.

Access

Desde el aeropuerto: LZ2 hacia Arrecife, LZ1 hacia Órzola. En el puerto encontrarás un watertaxi o las líneas marítimas que te llevan hacia La Graciosa.

Depuis l'aéroport : LZ2 direction Arrecife, puis LZ1 direction Orzola. Au village d'Orzola un Ferry ou Water Taxi vous emmènera a La Graciosa. Sinon il faudra descendre à pied la montagne de El Risco.



Restaurants & Bars		Locals			
Inexistent		Turistic	Hostils		Friendly
Atmosphere		Bottom			
Solitary		Party	✓ Sandy ✗ Rocks	✗ Rescue ✗ Firts aids post	<ul style="list-style-type: none"> ✓ Rental ✗ School ✗ Surfshop ✗ Sailrepair ✗ Board repair

Another activity:



Playa del Ganado

La Graciosa



Windsurf



Kitesurf



Description

Al Norte de La Graciosa, este spot es una bahía frente a Montaña Clara con 2 picos. En caso de caída es muy probable la rotura del material.

Côte nord de La Graciosa, le spot est une baie en face de Montaña Clara, avec 2 peaks. Attention à la casse!

Access

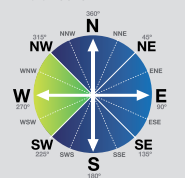
Desde el aeropuerto: LZ2 hacia Arrecife, LZ1 hacia Órzola. En el puerto encontrarás un watertaxi o las líneas marítimas que te llevan hacia La Graciosa. Allí deberás ir hacia el NW de la isla, sólo hay un camino. No tiene pérdida.

Depuis l'aéroport : LZ2 direction Arrecife, puis LZ1 direction Orzola. Au village d'Orzola un Ferry ou Water Taxi vous emmènera a La Graciosa. Sur l'île, direction NW, il n'y a qu'un seul chemin.



Recommended Wind direction

SW-NW



Recommended Tide



Required technical level



Required technical level



Restaurants & Bars

Inexistent Turistic

Locals

Hostils Friendly

Atmosphere

Solitary Party

Bottom

Sandy Rocks Rescue Firts aids post

Rental School Surfshop Sailrepair Board repair

Another activity:



Playa de La LAMBRA


La Graciosa



Windsurf



Kitesurf



Description

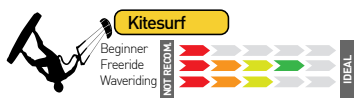
Al Este de La Graciosa, el acceso al agua se hace sobre piedras planas. Spot desierto y virgen..

Côte Est de la Graciosa, l'accès à l'eau se fait au travers de rochers plats. Spot désert.

Access

Desde el aeropuerto: LZ2 hacia Arrecife, LZ1 hacia Órzola. En el puerto encontrarás un watertaxi o las líneas marítimas que te llevan hacia La Graciosa. Allí deberás ir hacia el NW de la isla, sólo hay un camino. No tiene pérdida.

Depuis l'aéroport : LZ2 direction Arrecife, puis LZ1 direction Orzola. Au village d'Orzola un Ferry ou Water Taxi vous emmènera a La Graciosa. Sur file, direction NW, il n'y a qu'un seul chemin.



Required technical level: — 1 2 3 4 5 +

Required technical level: — 1 2 3 4 5 +

Restaurants & Bars

Inexistent Turistic

Locals

Hostils Friendly

Atmosphere

Solitary Party

Bottom

Sandy Rescue Firts aids post

Rocks

Another activity:



Playa de Las Conchas

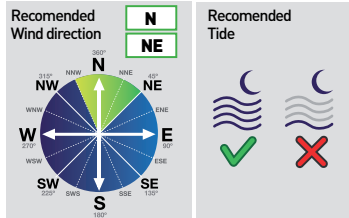
La Graciosa



Windsurf



Kitesurf



Description

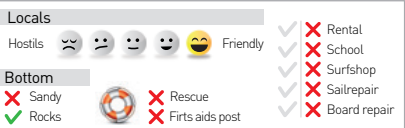
Al Norte de La Graciosa, el acceso al agua es de arena con algunas piedras. Mar abierto, navega con precaución. Fuertes corrientes.

Côte Nord de La Graciosa, l'accès à l'eau se fait sur sable avec quelques rochers. Mer ouverte, naviguez avec précaution!

Access

Desde el aeropuerto: LZ2 hacia Arrecife, LZ1 hacia Órzola. En el puerto encontrarás un watertaxi o las líneas marítimas que te llevan hacia La Graciosa. Allí deberás ir hacia el NW de la isla, sólo hay un camino. No tiene pérdida.

Depuis l'aéroport : LZ2 direction Arrecife, puis LZ1 direction Orzola. Au village d'Orzola un Ferry ou Water Taxi vous emmènera a La Graciosa. Sur file, direction NW, il n'y a qu'un seul chemin.



Another activity:



Playa del Corral

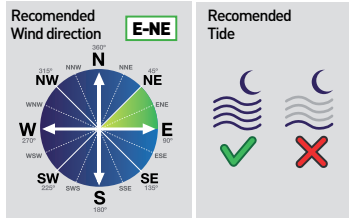
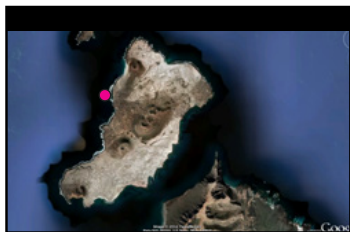
La Graciosa



Windsurf



Kitesurf



Description

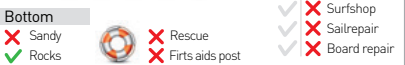
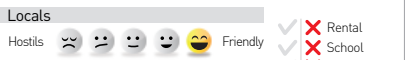
Spot desértico en una isla tranquila. Agua y olas cristalinas cuando las condiciones lo permiten. Acceso rocoso en la costa oeste de La Graciosa.

Spot désert sur un île tranquille. Vagues et eau cristalline quand les conditions sont au rendez-vous. Côte ouest de La Graciosa. Accès rocheux.

Access

Desde el aeropuerto: LZ2 hacia Arrecife, LZ1 hacia Órzola. En el puerto encontrarás un watertaxi o las líneas marítimas que te llevan hacia La Graciosa. Allí deberás ir hacia el NW de la isla, sólo hay un camino. No tiene pérdida.

Depuis l'aéroport : LZ2 direction Arrecife, puis LZ1 direction Órzola. Au village d'Órzola un Ferry ou Water Taxi vous emmènera à La Graciosa. Sur île, direction NW, il n'y a qu'un seul chemin.



- Rental
- School
- Surfshop
- Sailrepair
- Board repair

Another activity:



Playa del Frances

La Graciosa



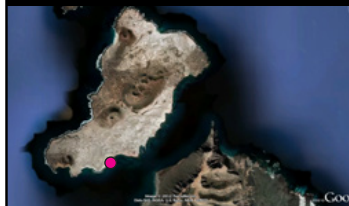
Windsurf



Kitesurf

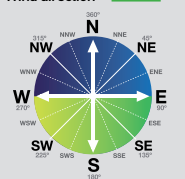


29°13'20.58"N 13°31'08.83"W



Recommended
Wind direction

E-W



Recommended
Tide



Description

Playa tranquila donde fondean numerosos veleros. Condiciones de mar plano en "el río".

Plage vierge ou viennent mouiller de nombreux voiliers (souvent français).

Access

Desde el aeropuerto: LZ2 hacia Arrecife, LZ1 hacia Órzola. En el puerto encontrarás un watertaxi o las líneas marítimas que te llevarán hacia La Graciosa. Allí deberás ir hacia el SW de la isla.

Depuis l'aéroport : LZ2 direction Arrecife, puis LZ1 direction Órzola. Au village d'Órzola un Ferry ou Water Taxi vous emmènera a La Graciosa. Sur île, direction SW.



Windsurf



Beginner
Freeride
Waveriding
Racing

NOT RECOMMENDED



Kitesurf



Beginner
Freeride
Waveriding

NOT RECOMMENDED



Required
technical level

— 1 2 3 4 5 +

Required
technical level

— 1 2 3 4 5 +

Restaurants & Bars

Inexistent



Turistic

Locals

Hostils



Friendly

Atmosphere

Solitary



Party

Bottom

✓ Sandy
✓ Rocks



✗ Rescue
✗ Firts aids post

✓ Rental
✗ School
✗ Surfshop
✗ Sailrepair
✗ Board repair

Another activity:



SUP



Kayak



Surf



Bodyboard

Playa de Atras

Órzola



Windsurf



Kitesurf



Description


Situada al pie de una montaña, este beach break de arena blanca, es muy técnico y reservado a los expertos. Cuidado con las corrientes. Kite: spot muy técnico por condiciones de mar (corriente) y viento (montaña).

Belle petite plage au pied de la montagne, ce beach break cassant sur du sable est assez technique et réservé aux très bon rideurs. Attention aux courants. Kite: très, très technique. La montagne peut créer des tourbillons "troublants".

Access

Desde el aeropuerto: L22 hacia Arrecife, LZ1 hacia Órzola. En la entrada del pueblo, después del supermercado gira hacia la izquierda y por la pista de tierra llegarás hasta la playa.

Depuis l'aéroport : L22 direction Arrecife, puis LZ1 direction Orzola. En entrant à Orzola, juste après le supermarché prenez la piste sur la gauche, elle vous mènera à la plage.



Restaurants & Bars		Locals	
Inexistent	Turistic	Hostils	Friendly
Atmosphere		Bottom	
Solitary	Party	Sandy	Rescue
		Rocks	Firts aids post
			Rental
			School
			Surfshop
			Sailrepair
			Board repair

Another activity:



Jameos del Agua

María



Windsurf



Kitesurf

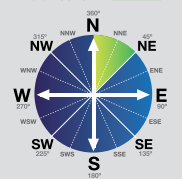


29°09'20.70"N 13°25'43.24"W



Recommended
Wind direction

N-NE



Recommended
Tide



Windsurf

Beginner
Freeride
Waveriding
Racing

NOT RECOMM.



IDEAL

Required
technical level



Kitesurf

Beginner
Freeride
Waveriding

NOT RECOMM.



IDEAL

Required
technical level



Restaurants & Bars

Inexistent Turistic

Atmosphere

Solitary Party

Locals

Hostils Friendly

Bottom

Sandy Rescue
 Rocks Firts aids post

Rental
 School
 Surfshop
 Sailrepair
 Board repair



Description

Es quizás uno de los mejores spots europeos para el waveriding, pero tiene una leyenda que si comes, el castigo está garantizado: ¡material destrozado y erizos en tus pies!. Respeta a los locales y las prioridades. Los kítters no son bienvenidos, y el despegue de las cometas es sobre lava volcánica.

Une légende, Jameos est l'un des meilleurs spot Européen pour le waveriding. La punition si vous "mangez" est a la hauteur du spot ... broyage du matériel assuré. Respectez les locaux et les priorités au surf. Les Kítters ne sont pas les bienvenus, le décollage est "volcanique".

Access

Desde el aeropuerto: LZ2 hasta Arrecife, después por la LZ1 dirección Órzola hasta los Jameos del Agua. Deberás aparcar en el aparcamiento y caminar hasta la playa.

Depuis l'aéroport : LZ2 direction Arrecife, puis LZ1 direction Orzola jusqu'à Jameos Del Agua. Il faudra descendre à la plage à pied.



Another activity:



SUP



Kayak



Surf



Bodyboard

Playa de La Garita

Arrieta




Windsurf



Kitesurf

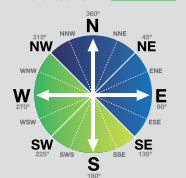


29°07'45.86"N 13°27'48.28"W



Recommended
Wind direction

SE-NW



Recommended
Tide



Description

Es la playa del pueblo de pescadores de Arrieta. Atmósfera familiar y dominguera pero el spot se transforma con vientos de SE y SW. Con swell grande, cuidado con el ShoreBreak y los callaos (piedras) con marea alta.

C'est la plage du village de pêcheurs d'Arrieta. Ambiance familiale mais le spot se transforme par secteurs SE et NW. Par gros swell, attention au shore break et aux galets par marée haute.

Access

Desde el aeropuerto: LZ2 hasta Arrecife, después por LZ1 dirección Órzola hasta Arrieta. Es la playa del pueblo, situada en el lado sur.

Depuis l'aéroport : LZ2 direction Arrecife, puis LZ1 direction Orzola jusqu'à Arrieta. C'est la plage du village, située au sud.



Windsurf



Beginner
Freeride
Waveriding
Racing

NOT RECOM.



Kitesurf



Beginner
Freeride
Waveriding

NOT RECOM.



Required
technical level

— 1 2 3 4 5 +

Required
technical level

— 1 2 3 4 5 +

Restaurants & Bars

Inexistent



Turistic

Locals

Hostils



Friendly

Atmosphere

Solitary



Party

Bottom

✓ Sandy
✓ Rocks



✗ Rescue
✓ Firts aids post

- ✓ ✗ Rental
- ✓ ✗ School
- ✓ ✗ Surfshop
- ✓ ✗ Sailrepair
- ✓ ✗ Board repair

Another activity:



SUP



Kayak



Surf



Bodyboard

Playa de San Juan

Teguise



Windsurf



Kitesurf

Description


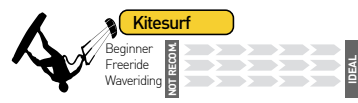
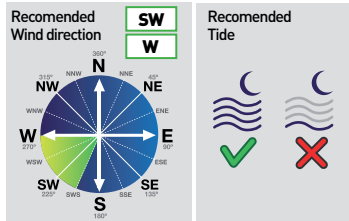
Este famoso spot de surfing también puede ser navegable en algunas pocas ocasiones con vientos de S - SW. Cuidado con su arrecife volcánico, sólo apto para expertos.

Ce fameux spot de surf peut aussi être ridé en windsurf, seulement par vent de S SW, Attention reef volcanique, seulement pour les experts.

Access

Desde el aeropuerto: LZ2 hacia Arrecife, LZ20 hacia Tinajo, LZ30 pasado San Bartolomé, llegarás a la rotonda del Monumento al Campesino, toma la salida a la derecha hacia Teguisé, y en la siguiente rotonda gira a la izquierda LZ-402 dirección a Famara. Al extremo sur del pueblo, una pista te conduce a San Juan.

Depuis l'aéroport : LZ2 direction Arrecife, puis LZ20 direction Tinajo, LZ30 après San Bartolome, vous arrivez à la rotonde du monument Del Campesino, tournez à droite direction Teguisé et au prochain rond point tournez à gauche LZ 402 direction Famara. Au sud du village une piste de terre vous conduira à San Juan.



- Rental
- School
- Surfshop
- Sailrepair
- Board repair

Another activity:







MAPA
CARTE



- 1 Playa de Las Cucharas
- 2 Playa de Los Charcos
- 3 Real Club Náutico
- 4 Playa de Guacimeta
- 5 El tiburón
- 6 Playa de Matagorda
- 7 Los Pocillos
- 8 Playa de las Mujeres
- 9 Playa Dorada
- 10 Playa de Famara
- 11 Laguna La Santa
- 12 Playa del Risco
- 13 Playa del Ganado
- 14 Playa de la Lambra
- 15 Playa de las Conchas
- 16 Playa del Corral
- 17 Playa del Francés
- 18 Playa de Atrás
- 19 Jameos del Agua
- 20 Playa de la Garita
- 21 Playa de San Juan

Fotógrafos guías

Chus Carvajal/Gemma Forrissdahl/Sylvain Roche/Jorge Cabrera/Antxon Otaegui/Andy Weibel/Kirsty Jones/Eric Simon/La Santa Surf/Marco Imbernon/Russell Groves/SUP Lanzarote/Tom Brendt/Leon Belanger/Volcano Surf/Tomas bareiro/Windsurfing Club Las Cucharas/Puerto Calero/Marina Rubicon/Club Kite Zone/Rubicon Fishing/VolcanoSurf/Pablo Gomez Veza/Club La Santa/Will Davey/Noah Roche Voecker/Ayuntamiento de Teguiise/Jose Negrin/Groupama/Telefonica/Vince cooke/Alex laurel/Nicole Boronat/ Eric Bellande / Gines Diaz

europEan
sports[®]
DESTINATION by
TurismoLanzarote



www.lanzaroteesd.com